

**MIEJSCOWY PLAN ZAGOSPODAROWANIA PRZESTRZENNEGO DZIAŁEK
OD NR 192/23 I KOLEJNO DO NR 192/27 ORAZ 192/47
W OBREBIE MECHELINKI, GMINA KOSAKOWO, W REJONIE UL. KLIFOWEJ**


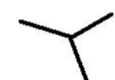

RYSunEK PLANU

SKALA 1:1000




**ZALĄCZNIK NR 1
DO UCHWAŁY NR LXI/218/2018
RADY GMINY KOSAKOWO
Z DNIA 26 WRZEŚNIA 2018 ROKU**

OZNACZENIA:

USTALENIA

-  GRANICA OBSZARU OBJĘTEGO PLANEM
-  LINIE ROZGRANICZAJĄCE TERENY O RÓŻNYCH PRZEZNACZENIACH LUB RÓŻNYCH ZASADACH ZAGOSPODAROWANIA¹⁷
-  NIEPRZEKRACZALNE LINIE ZABUDOWY

PRZEZNACZENIE TERENÓW










-  MW,UT ZABUDOWA MIESZKANIOWA WIELORODZINNA, USŁUGI TURYSTYKI⁸
-  KX PUBLICZNE PRZEJŚCIE PIESZE
-  KDW DROGI WEWNĘTRZNE

**GRANICE OBSZARÓW I OBIEKTY OBJĘTE OCHRONĄ
NA PODSTAWIE PRZEPISÓW ODREBNYCH**

CAŁY OBSZAR PLANU POŁOŻONY JEST W GRANICACH PASA OCHRONNEGO BRZEGU MORSKIEGO

OBSZAR PLANU POŁOŻONY JEST W ODLEGŁOŚCI DO 5 KM OD GRANICY LOTNISKA (OK. 1,7KM)

CAŁY OBSZAR PLANU POŁOŻONY JEST W GRANICACH AGLOMERACJI ŚCIEKOWEJ GDYNIA

- PRZEZNACZENIA DOMINUJĄCE**
-  TEREN O DOMINUJĄCEJ FUNKCJI MIESZKANIOWEJ ZABUDOWA JEDNORODZINNA
 -  TEREN O FUNKCJI MIESZKANIOWEJ JEDNORODZINNEJ I USŁUG TURYSTYKI Z DUŻYM UDZIAŁEM ZIELENI
 -  TERENY MIESZKANIOWE I USŁUGOWE
 -  TERENY O DOMINUJĄCEJ FUNKCJI USŁUGOWEJ
 -  TEREN O DOMINUJĄCEJ FUNKCJI MIESZKANIOWEJ ZABUDOWA WIELORODZINNA O DUŻEJ INTENSYWNOŚCI
 -  TEREN O DOMINUJĄCEJ FUNKCJI MIESZKANIOWEJ ZABUDOWA WIELORODZINNA O MAŁEJ INTENSYWNOŚCI
 -  TERENY PRZEMYSŁOWE, PRODUKCYJNE, SKŁADOWE I USŁUGOWE
 -  TERENY ZIELENI URZĄDZONEJ, REKREACJI I SPORTU
 -  TERENY USŁUG TURYSTYKI I SPORTU Z DUŻYM UDZIAŁEM ZIELENI

